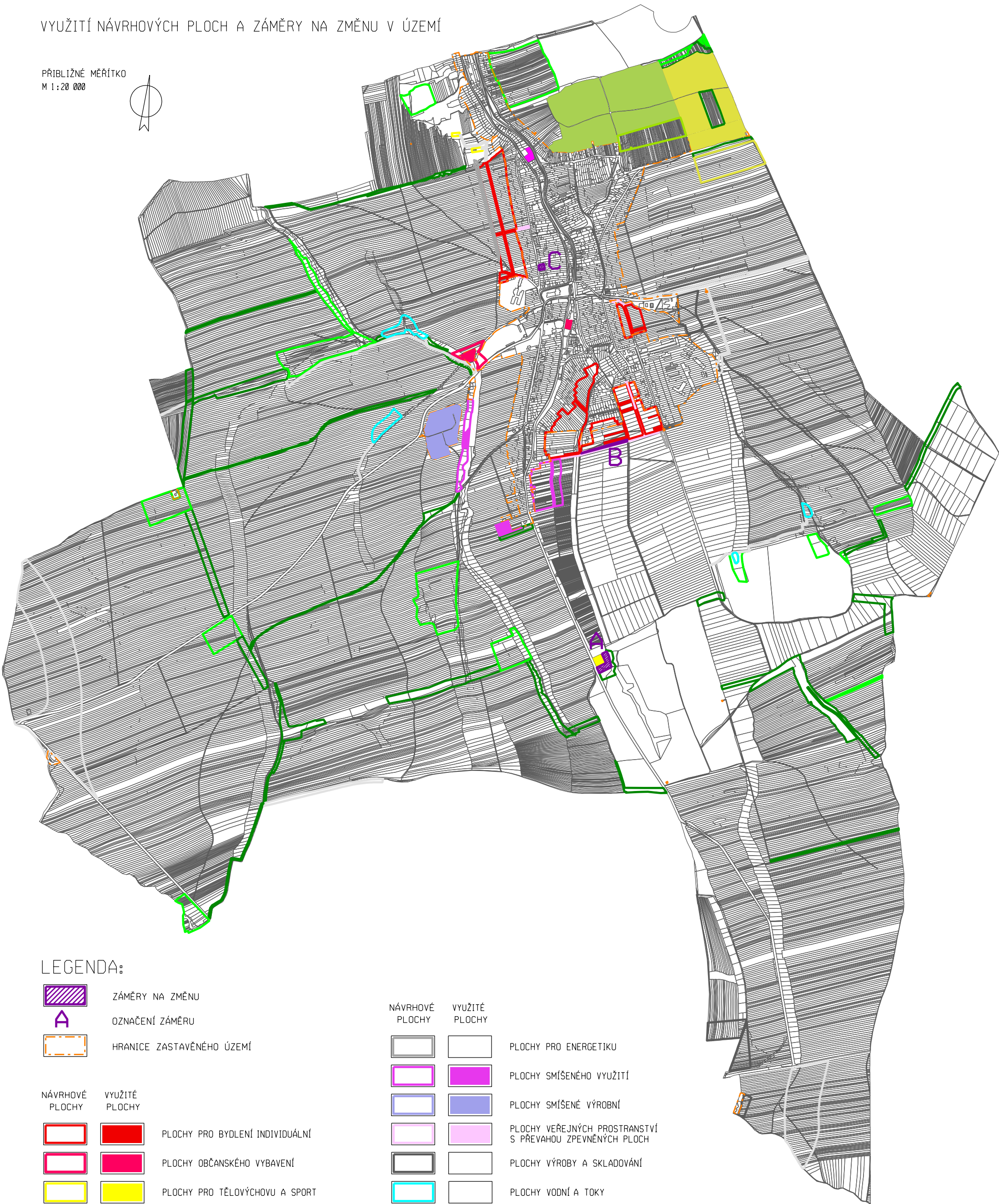



GRAFICKÁ PŘÍLOHA ZPRÁVY O UPLATŇOVÁNÍ ÚZEMNÍHO PLÁNU VLČNOV

VYUŽITÍ NÁVRHOVÝCH PLOCH A ZÁMĚRY NA ZMĚNU V ÚZEMÍ

PŘIBLIŽNÉ MĚŘÍTKO
M 1:20 000



LEGENDA:



ZÁMĚRY NA ZMĚNU



OZNAČENÍ ZÁMĚRU



HRANICE ZASTAVĚNÉHO ÚZEMÍ

NÁVRHOVÉ PLOCHY


VYUŽITÉ PLOCHY



PLOCHY PRO BYDLENÍ INDIVIDUÁLNÍ



PLOCHY OBČANSKÉHO VYBAVENÍ



PLOCHY PRO TĚLOVÝCHOVU A SPORT



PLOCHY INDIVIDUÁLNÍ REKREACE - ZAHŘÁDKÁRSKÉ OSADY



PLOCHY REKREACE SPECIFICKÝCH FOREM




PLOCHY DOPRAVNÍ INFRASTRUKTURY

NÁVRHOVÉ PLOCHY

VYUŽITÉ PLOCHY




PLOCHY PRO ENERGETIKU




PLOCHY SMÍŠENÉHO VYUŽITÍ




PLOCHY SMÍŠENÉ VÝROBNÍ




PLOCHY VEŘEJNÝCH PROSTRANSTVÍ S PŘEVAHOU ZPEVNĚNÝCH PLOCH




PLOCHY VÝROBY A SKLADOVÁNÍ




PLOCHY VODNÍ A TOKY



PLOCHY KRAJINNÉ ZELENĚ



PLOCHY PŘÍRODNÍ



PLOCHY ZEMĚDĚLSKÉ SPECIFICKÉ

ZPRACOVAL:
MĚSTSKÝ ÚŘAD UHERSKÝ BROD, ORM-0UP
ING. DANA VOZÁROVÁ
10/2016